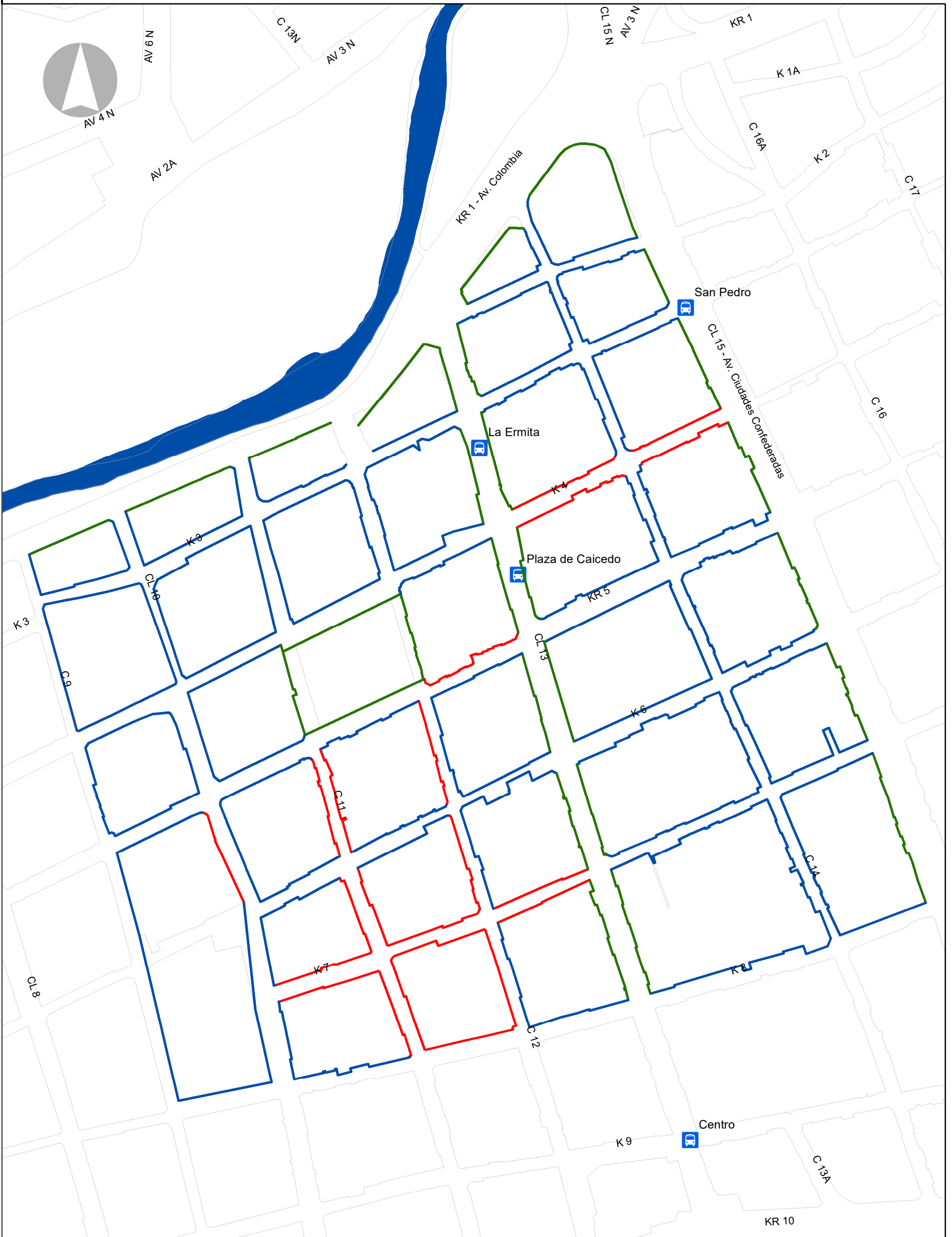




**DIMENSION DE ACERAS EN CENTRO HISTÓRICO  
BARRIO SAN PEDRO**

1.060.297



1.060.297

<p><b>LEYENDA</b></p> <p><b>Dimensión</b></p> <ul style="list-style-type: none"> <li><span style="color: green;">—</span> Amplia</li> <li><span style="color: blue;">—</span> Normal</li> <li><span style="color: red;">—</span> Insuficiente</li> </ul> <p> Estaciones SITM</p> <p> Manzanas</p> <p> Ríos</p>	<p><b>DEPARTAMENTO ADMINISTRATIVO DE PLANEACION MUNICIPAL</b></p> <p><b>PLAN INTEGRAL DE MOVILIDAD URBANA DE CALI - PIMU</b></p>	<p><b>CONTENIDO:</b></p> <p>Dimensión de Aceras en Centro Histórico Barrio San Pedro</p> <p><b>FUENTES:</b></p> <p>D.A.P.M.</p>	<p><b>ESCALA:</b> 1:3.000</p> <p><b>FECHA:</b> Julio - 2017</p> <p><b>NÚMERO PLANO:</b> PL 20 - F1</p> <div style="display: flex; justify-content: space-around; align-items: center;">   </div> <p><small>ALCALDÍA DE SANTIAGO DE CALI DEPARTAMENTO ADMINISTRATIVO DE PLANEACIÓN</small></p> <p><small>SUSTENIBILIDAD • SEGURIDAD • ACCESIBILIDAD</small></p>
--	--	---	--